









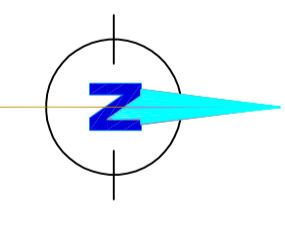


Extrême sud de la commune

LÉGENDE

-  Limite de Commune
-  Canalisation d'Eau Potable
-  Canalisation de Gaz Haute Pression
-  EDF - Ligne Haute Tension
-  EDF - Ligne Moyenne Tension
-  Services Arborescences
-  Conservation des Eaux, Protection Riparienne
-  Conservation des Eaux, Protection Riparienne
-  Services Relative aux Vieux / Fermes
-  Bâtiments Historiques, Murs et Périmètres de Protection



**PLAN DES SERVITUDES
D'UTILITE PUBLIQUE**

PLANCHE GÉNÉRALE Echelle : 1/2000e

ORMOY
91940

PLAN LOCAL d'URBANISME

Pièce N° 7-2

Vo pour être annexé à la délibération du Conseil Municipal approuvant le P.L.U. en date du 4 octobre 2007
Le Maire,
Jacques COMBAULT